Plan de situation

Commune : LE THORONET (Var)

Date d'édition : 20/03/2015

Sources : Géoportail IGN, OGE

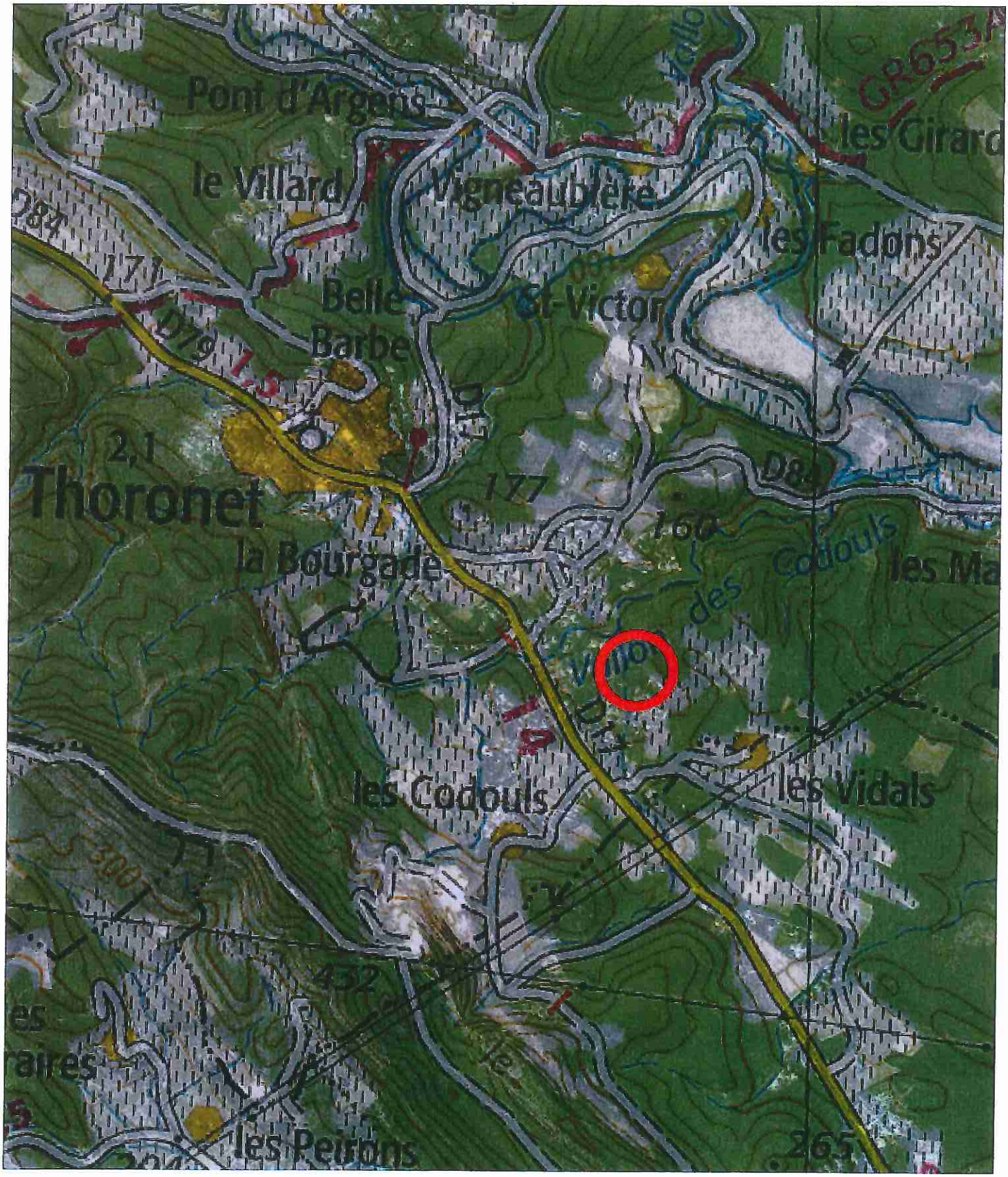

Portail GéoFoncier de l'Ordre des Géomètres-Experts

Document établi dans une représentation plane de type Mercator sphérique cylindrique.
L'échelle est indicative.

0 200 400 m

GÉOMÈTRE-EXPERT
CONSEILLER VALORISER GARANTIR

Département :
VAR

Commune :
LE THORONET

Section : BE
Feuille : 000 BE 01

Échelle d'origine : 1/2000
Échelle d'édition : 1/1250

Date d'édition : 19/01/2015
(fuseau horaire de Paris)

Coordonnées en projection : RGF93CC43
©2012 Ministère de l'Économie et des Finances

DIRECTION GÉNÉRALE DES FINANCES PUBLIQUES

EXTRAIT DU PLAN CADASTRAL

Le plan visualisé sur cet extrait est géré par le centre des impôts foncier suivant :
DRAGUIGNAN
Chemin de Sainte Barbe CS 30407 83008
DRAGUIGNAN Cedex

Cdif.draguignan@dgfip.finances.gouv.fr

Cet extrait de plan vous est délivré par :

cadastre.gouv.fr

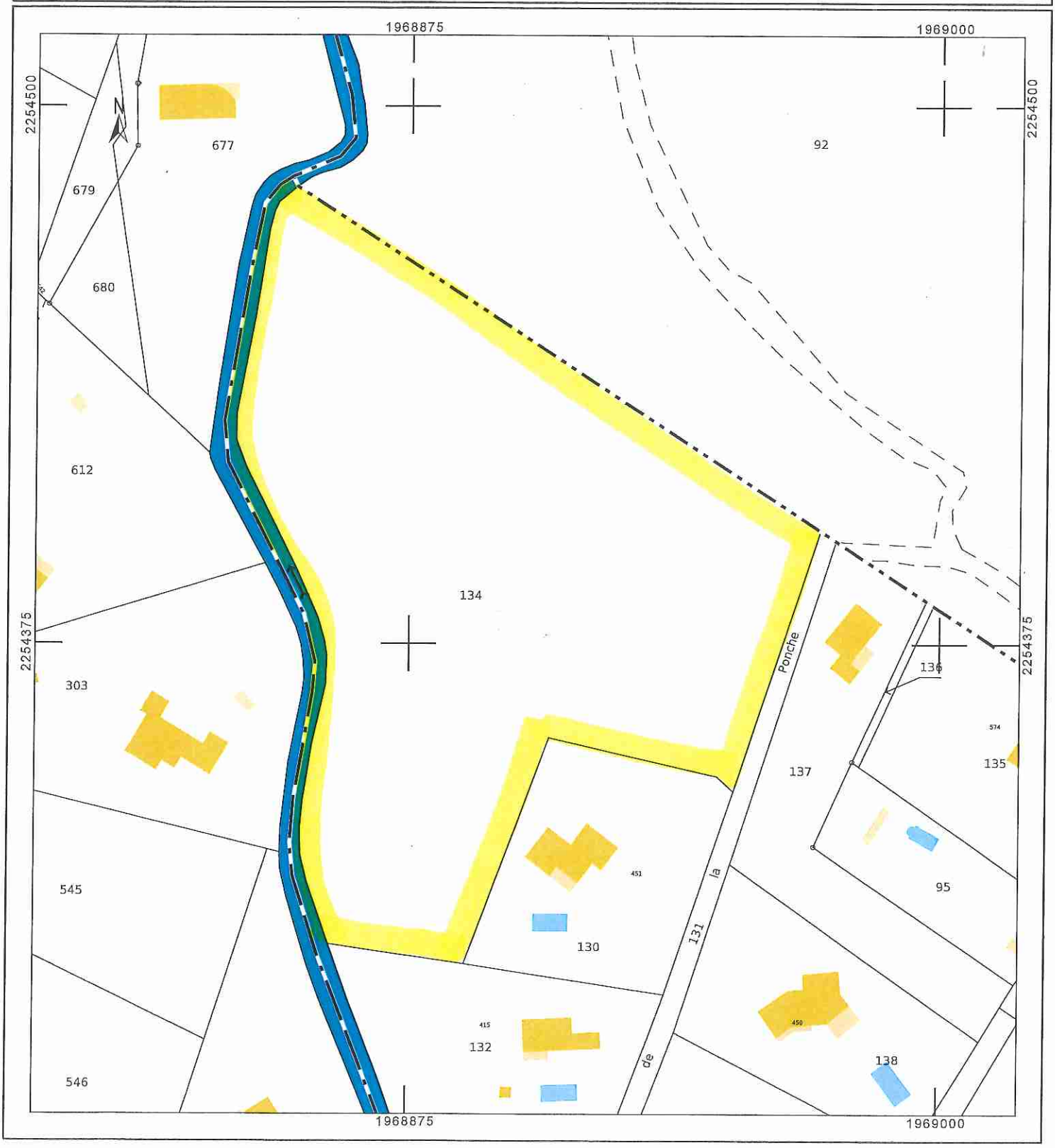

Photographie aérienne

Commune : LE THORONET (Var)

Date d'édition : 09/04/2015

Sources : Géoportail IGN, OGE

GÉOMÈTRE-EXPERT
CONSEILLER VALORISER GARANTIR

Portail GéoFoncier de l'Ordre des Géomètres-Experts

Document établi dans une représentation plane de type Mercator sphérique cylindrique.
L'échelle est indicative.

0 40 80 m

PHOTOGRAPHIES :

P n°1

P n°2

Réf: 5562.DEF

PHOTOGRAPHIES :

P n°3

P n°4

Réf: 5562.DEF

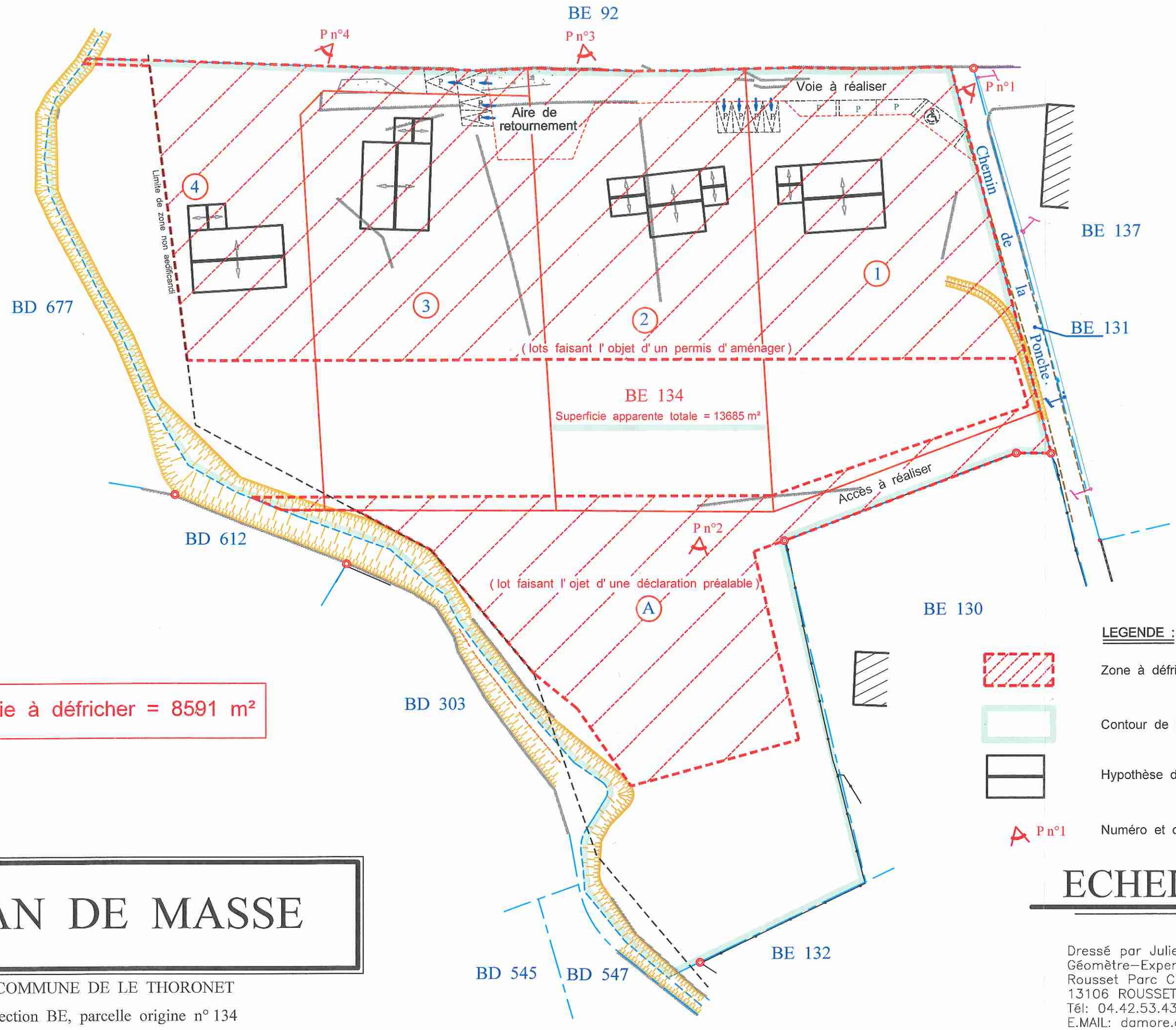

- Positionnement du Nord à titre indicatif

Superficie à défricher = 8591 m²

LEGENDE :

- Zone à défricher
- Contour de l' unité foncière
- Hypothèse de construction projetée
- P n°1 — Numéro et orientation de la prise de vue

PLAN DE MASSE

COMMUNE DE LE THORONET

Section BE, parcelle origine n° 134

Lieudit : " LA PONCHE "

ECHELLE 1/625

Dressé par Julien D'AMORE
Géomètre–Expert – Ingénieur E.S.T.P.
Rousset Parc Club – 18 avenue Francis Perrin
13106 ROUSSET Cedex
Tél: 04.42.53.43.99 – Fax: 04.42.53.35.28
E.MAIL: damore.geometre–expert@orange.fr

Réf: 5562.DEF – Janvier 2015