Annexe 4.2

RESEAU DE TRANSPORT D'ELECTRICITE

DEPARTEMENT DES HAUTES ALPES (05)

COMMUNE DE VENTAVON

Du poste de VENTAVON au poste de RINGO

Liaison souterraine à 90 000 volts (exploitée en 63 000 volts) VENTAVON-VENTAVON (RINGO)

Plan Statistique: planche 1/1

Echelle : 1/200

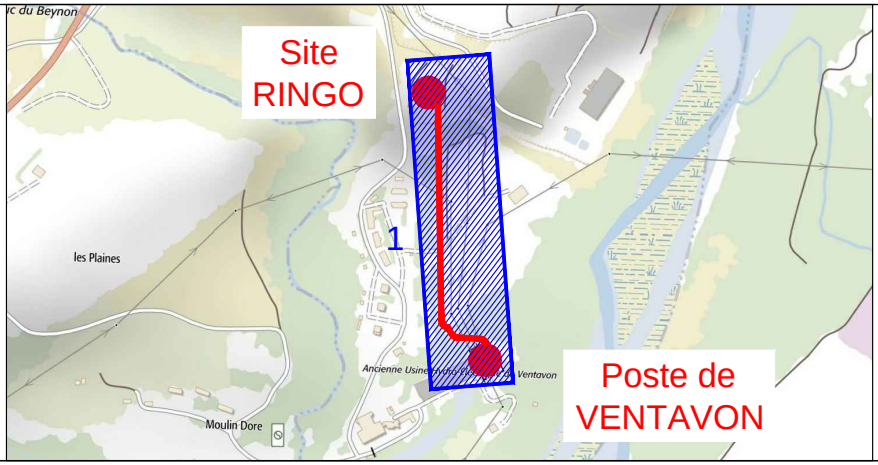
Site RINGO
1
les Plaines
Ancienne Usine Hydro-Electrique de Ventavon
Moulin Dore
Poste de VENTAVON

RESEAU DE TRANSPORT D'ELECTRICITE
Centre Développement et Ingénierie Marseille
46, Avenue Elsa Triolet
CS 20022 - 13417 MARSEILLE CEDEX 08
Tél. : 04./ - Fax : 04./

G.E.I.E. A.E.

25 chemin du Chapitre
31100 TOULOUSE

EQOS ENERGIE
ATLANTIQUE ETUDES

Plan n° : S-SM-VENTAL31VENT5-LSPS-A	Date :	Surface :
	03/07/2018	0.297x3.150=0.94m²

Nom du Fichier : S-SM-VENTAL31VENT5-LSPS-A.dwg

Planimétrie rattachée au système de coordonnées RGF 93 Projection LAMBERT 93

Date	Indice	Observations / Modifications	Mise à jour réalisée par		
			Entreprise	Dessinateur	Vérificateur
03/07/2018	A	Création du plan	G.E.I.E. A.E.	S.A.	R.L.

Les canalisations de "profondeur inconnue" sont positionnées sur le plan à la profondeur standard.
L'entreprise de travaux réalisera un sondage préalable afin de vérifier la profondeur réelle.

Point de nivellement	Classe de précision des réseaux
Réseau RTE	A
Autres réseaux	Préciser sur le plan

Version de construction, certains objets ne sont pas encore entièrement à la charte et le seront en version V2.

Légende

> 200 mm	Réseaux souterrains	< 200 mm
═	Réseaux gaz	—·—
═	Réseaux TCM	—---—
═	Réseaux eaux pluviales	—
═	Réseaux eaux potable	—·· —
═	Réseaux eaux usées	—
═	Réseaux BT	—···—
═	Réseaux HTA	—

——— >>> ——— Liaisons HTB RTE existantes

Réseaux aériens éventuels
TCM
BT
HTA

T : 98.00	Coordonnée Z du tampon
Fe : 98.00	Coordonnée Z du fil d'eau
103.98	Coordonnée Z du terrain naturel (NGF)

☼	Candélabre	⊲	Feu tricolore
•	Panneau signalisation		
— · — · —	Limite communale		
52	Limite et n° parcellaire		

Projet HTB

▬	Ouvrage fourreaux PEHD pleine terre
▭	Ouvrage caniveau
▬	Passage en encorbellement
▤	Gaines annelées
OR	Ouvrage de raccordement
TCM	Chambre TCM
39 •	Point de nivellement
RGF 93 X= 583 711.65 Y= 2 438 151.51 Z= 105.17	Coordonnées X-Y-Z en RGF 93
Point singulier contraignant Coupe X	Point singulier

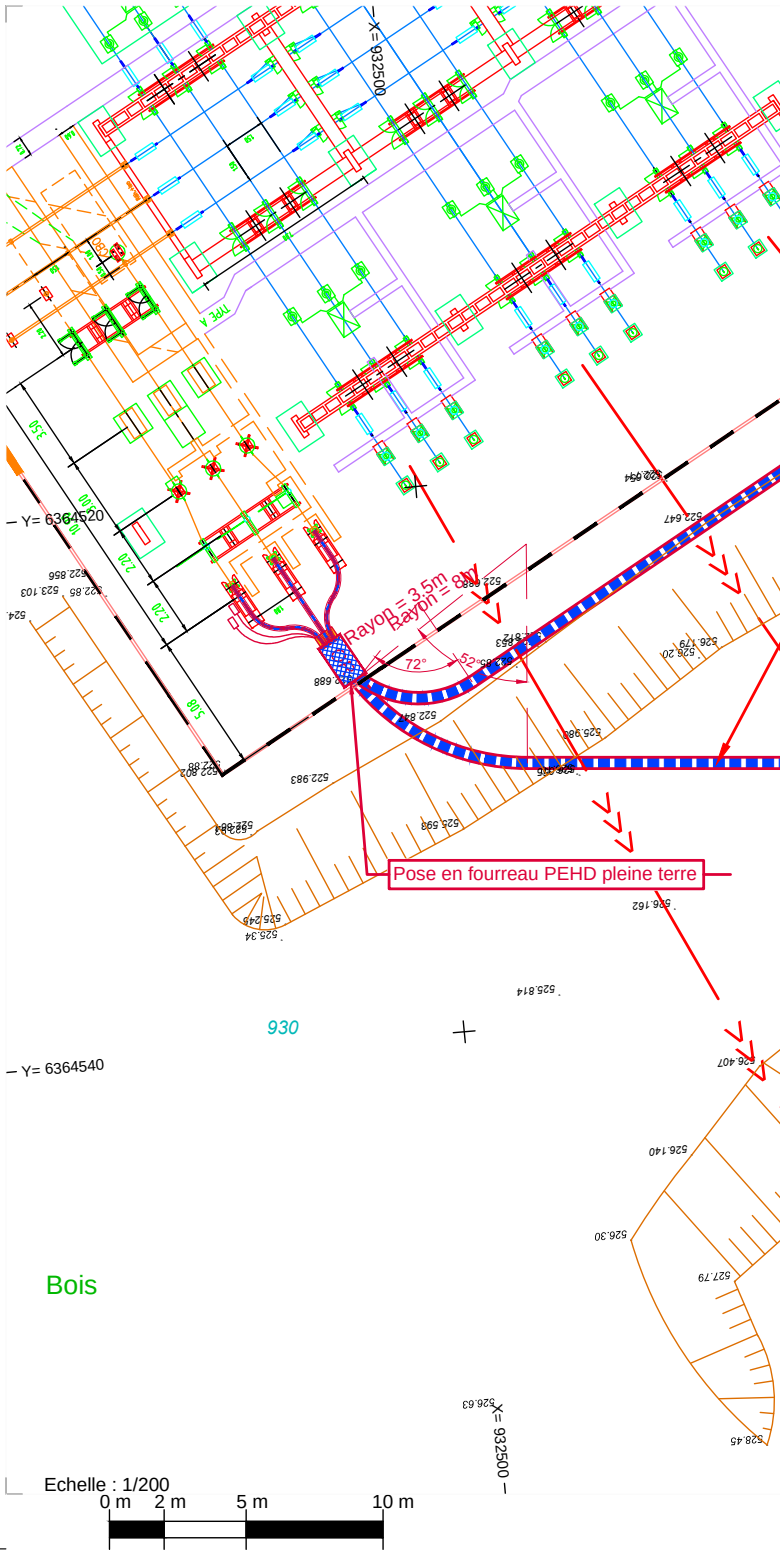
X= 932500
Y= 6364520
Y= 6364540
TPE A
Rayon = 3.5m
Rayon = 8m
72°
52
Pose en fourreau PEHD pleine terre
930
Bois
Echelle : 1/200
0 m
2 m
5 m
10 m

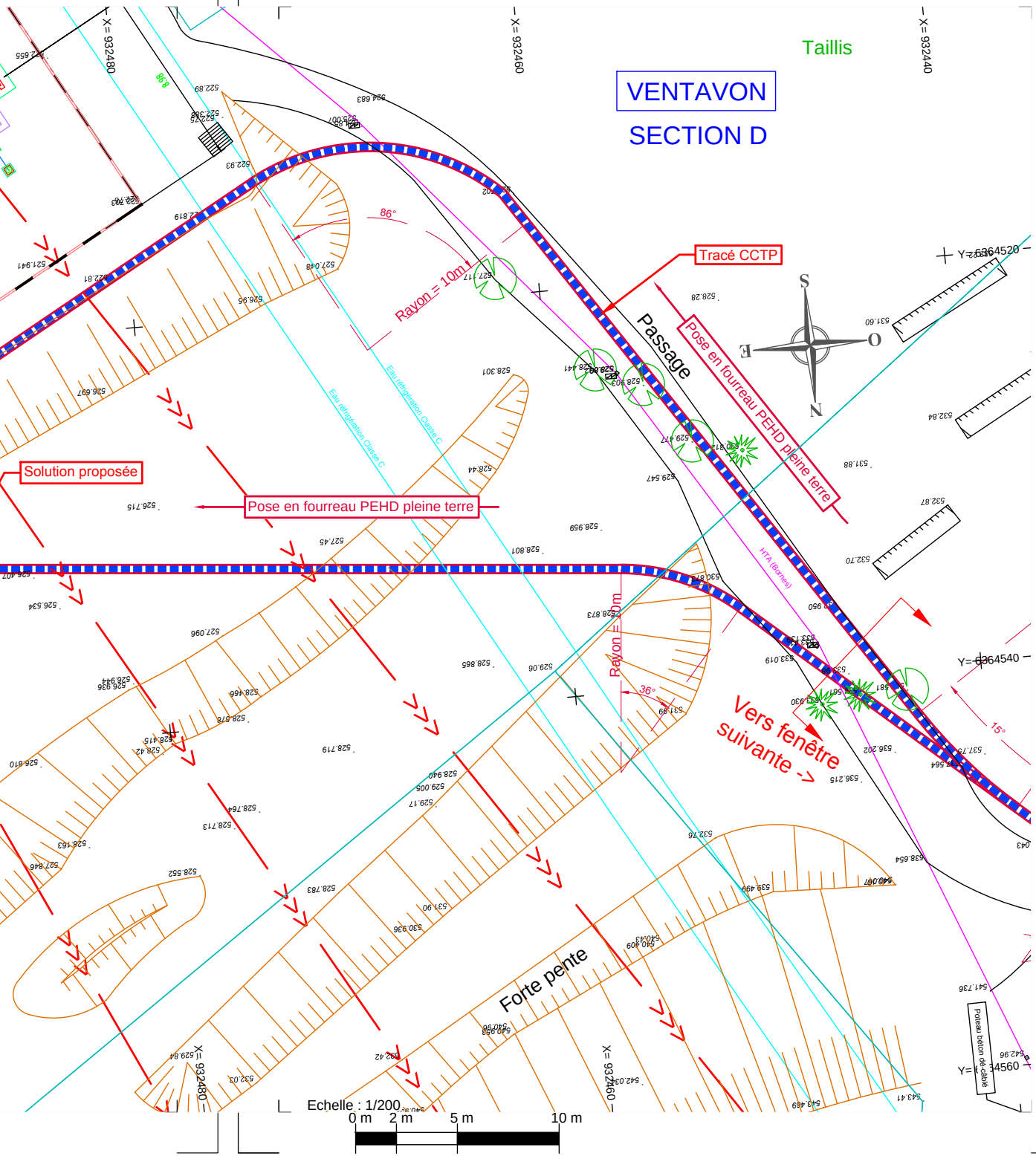
VENTAVON
SECTION D
Taillis
Tracé CCTP
Passage
Pose en fourreau PEHD pleine terre
Solution proposée
Pose en fourreau PEHD pleine terre
Rayon = 10m
86°
Rayon = 10m
36°
15°
Vers fenêtre suivante ->
Forte pente
Eau réfrigération Classe C
Eau réfrigération Classe C
HTA (Barnes)
Poteau béton décâblé
S
E
O
N
X= 932480
X= 932460
X= 932440
Y= 6364520
Y= 6364540
Y= 6364560
Echelle : 1/200
0 m
2 m
5 m
10 m

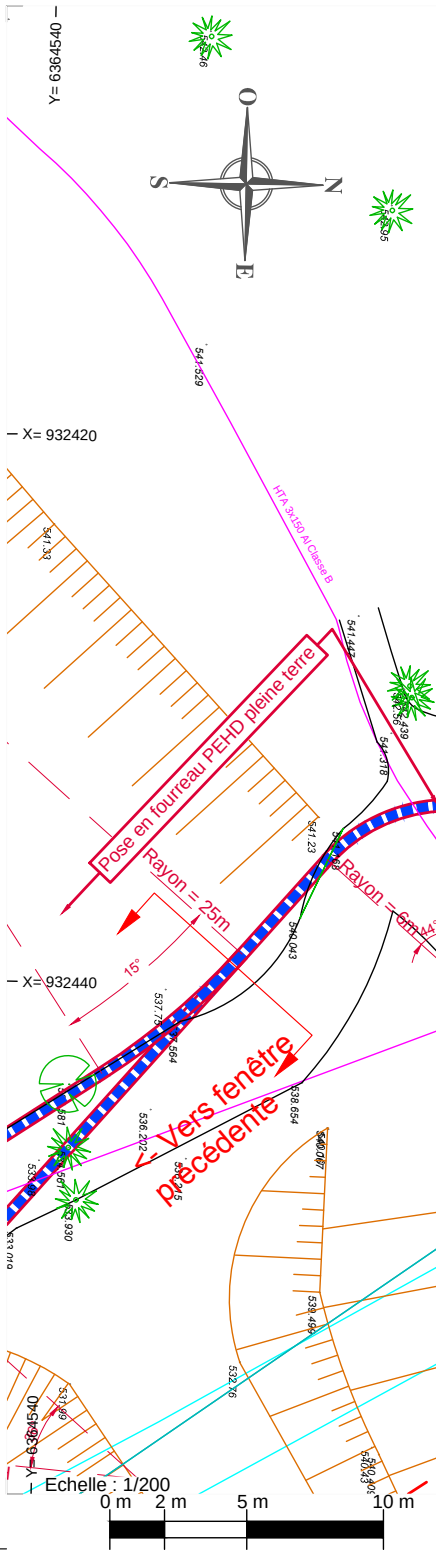
O
S
N
E
Y= 6364540
X= 932420
X= 932440
HTA 3x150 Al Classe B
Pose en fourreau PEHD pleine terre
Rayon = 25m
Rayon = 6m
15°
<- Vers fenêtre précédente
Echelle : 1/200
0 m
2 m
5 m
10 m

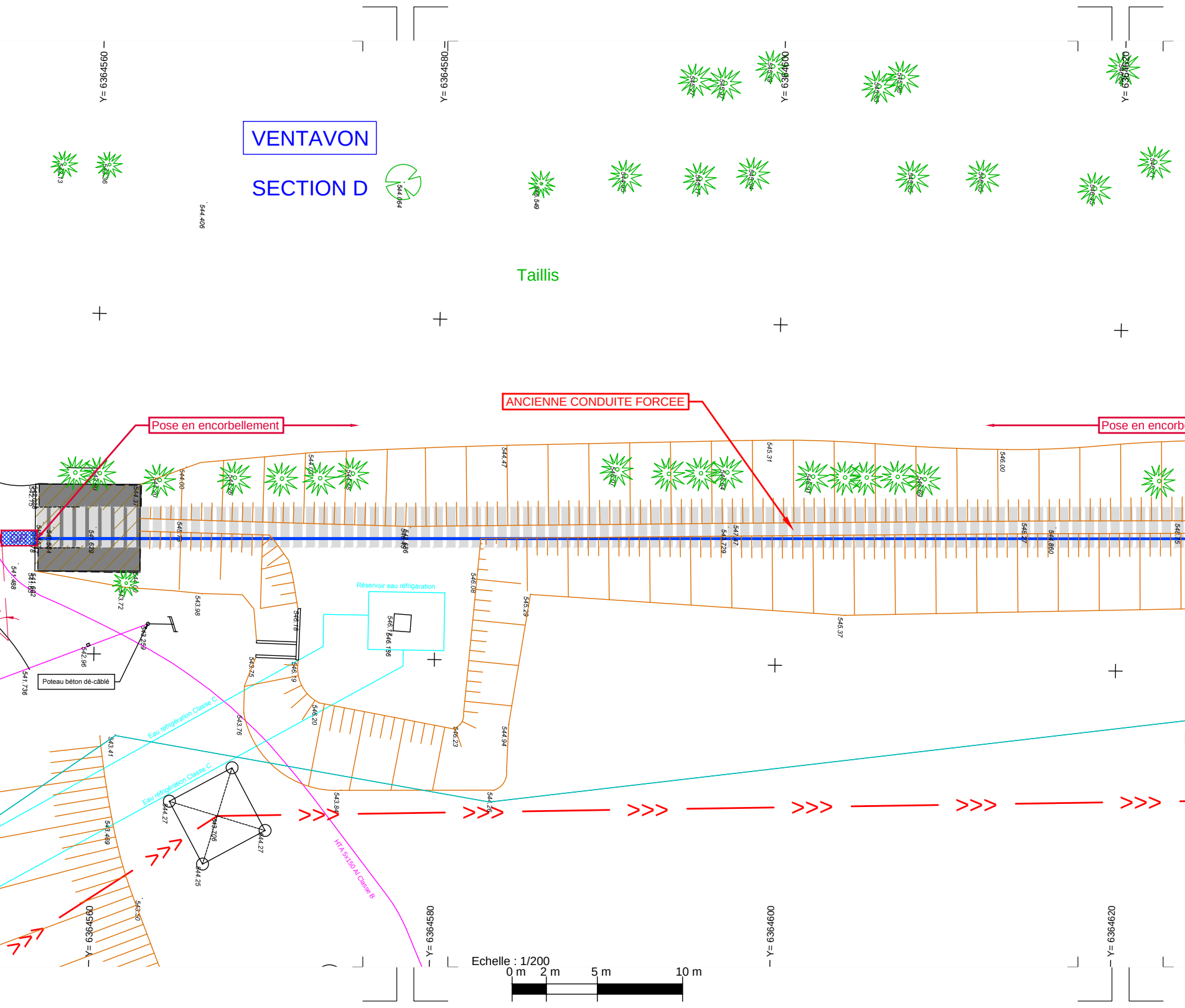
VENTAVON
SECTION D
Taillis
Y= 6364560
Y= 6364580
Y= 6364600
Y= 6364620
Pose en encorbellement
ANCIENNE CONDUITE FORCEE
Pose en encorb
Réservoir eau réfrigération
Poteau béton dé-câblé
Eau réfrigération Classe C
Eau réfrigération Classe C
HTA 5x150 Al Classe B
544.406
544.064
546.549
544.47
545.31
546.00
545.29
545.37
546.08
546.20
546.23
544.94
543.98
543.75
543.76
543.41
543.469
543.84
544.26
544.27
544.27
544.25
543.706
542.96
541.736
541.488
543.72
545.70
544.80
544.37
544.629
546.19
546.78
546.196
545.729
546.27
544.860
Echelle : 1/200
0 m
2 m
5 m
10 m

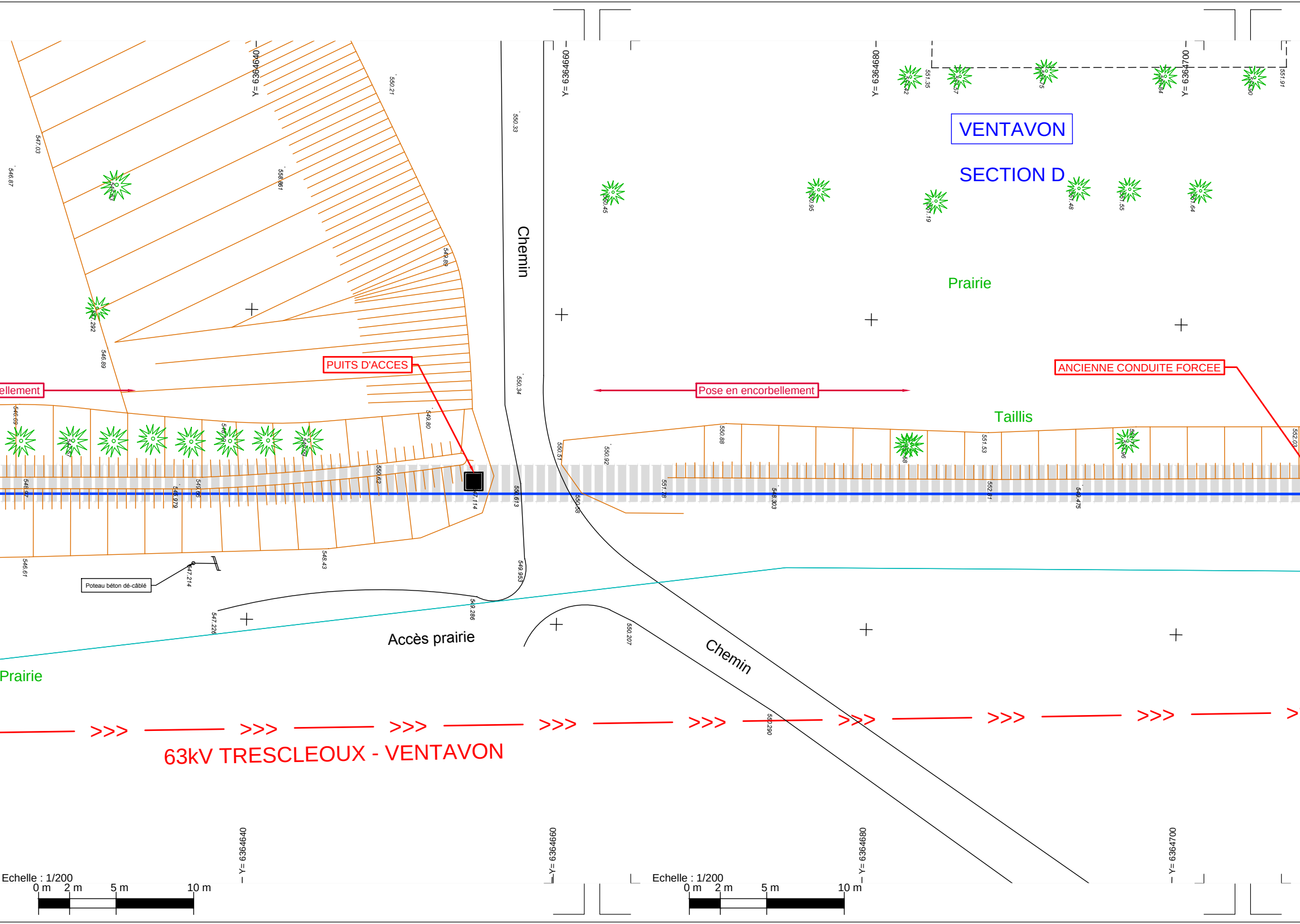
VENTAVON
SECTION D
Prairie
Taillis
Chemin
PUITS D'ACCES
ellement
Pose en encorbellement
ANCIENNE CONDUITE FORCEE
Poteau béton dé-câblé
Accès prairie
Chemin
Prairie
63kV TRESCLEOUX - VENTAVON
>>>
Y= 6364640
Y= 6364660
Y= 6364680
Y= 6364700
Echelle : 1/200
0 m
2 m
5 m
10 m
Echelle : 1/200
0 m
2 m
5 m
10 m
550.21
550.33
550.34
547.03
546.87
558.861
549.89
546.89
549.80
550.62
550.613
549.953
549.286
547.226
547.214
548.43
546.61
548.97
546.69
548.979
549.06
550.51
550.92
550.88
551.28
548.303
552.81
551.53
549.475
550.207
550.290
551.35
551.91
550.45
550.95
551.19
551.48
551.55
551.64
552.03

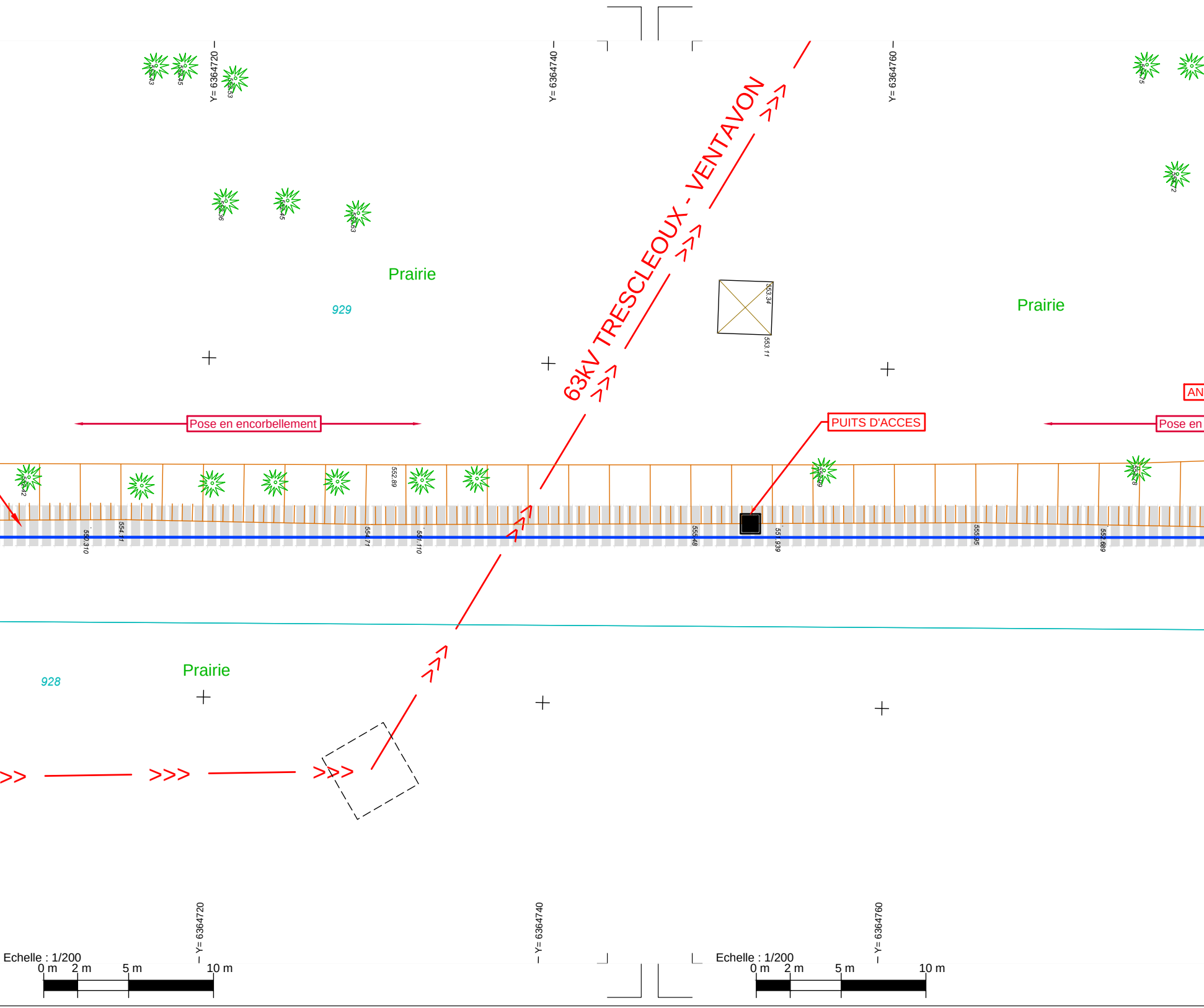
63kV TRESCLEOUX - VENTAVON
Prairie
929
Prairie
Prairie
928
Pose en encorbellement
PUITS D'ACCES
Pose en
AN
553.34
553.11
552.89
550.310
554.11
554.71
551.110
555.48
551.939
555.95
552.689
Y= 6364720
Y= 6364740
Y= 6364760
Echelle : 1/200
0 m
2 m
5 m
10 m
Echelle : 1/200
0 m
2 m
5 m
10 m

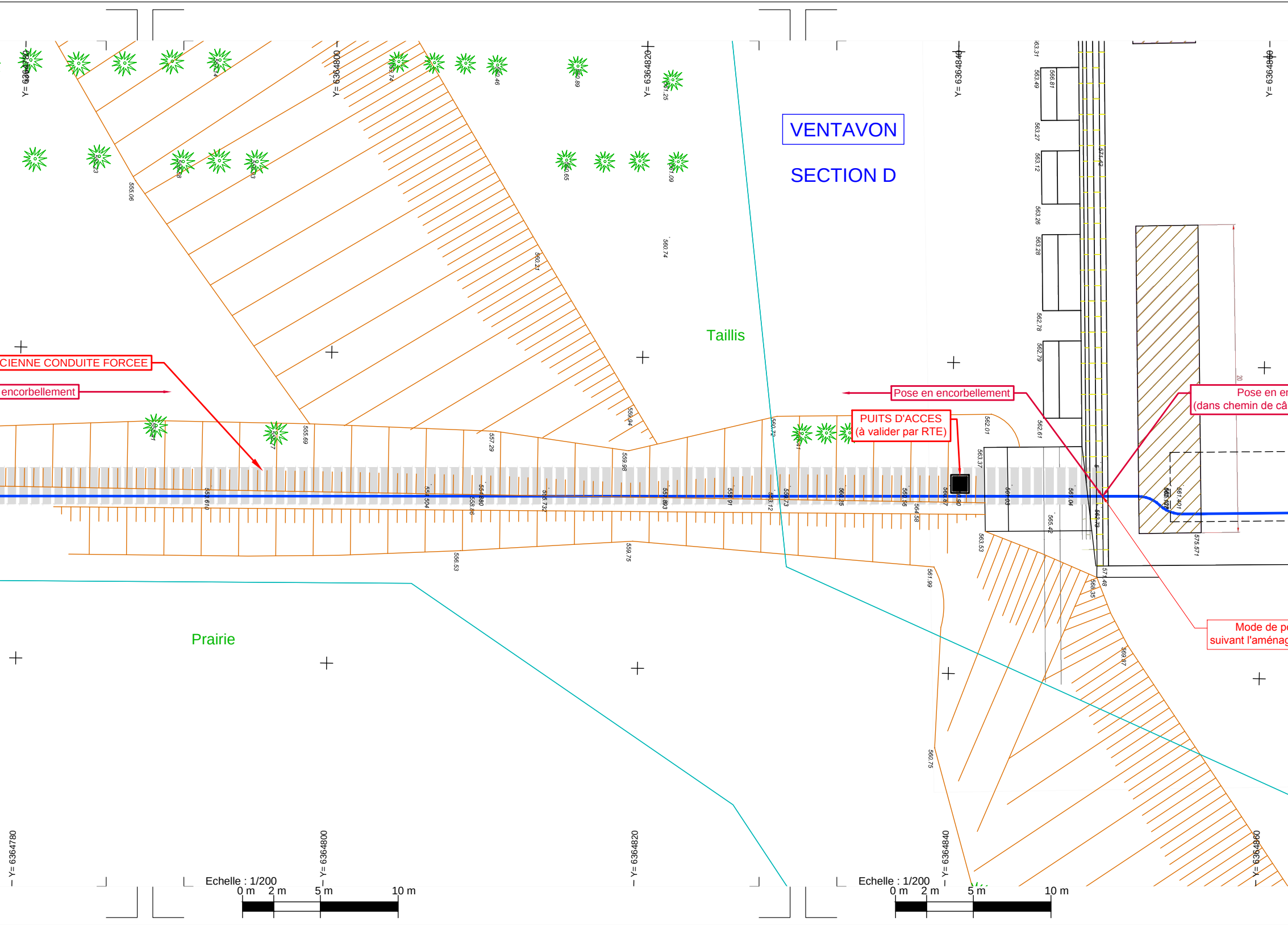
VENTAVON
SECTION D
Taillis
Prairie
CIENNE CONDUITE FORCEE
encorbellement
Pose en encorbellement
PUITS D'ACCES
(à valider par RTE)
Pose en en
(dans chemin de câ
Mode de p
suivant l'aménag
Y= 6364780
Y= 6364800
Y= 6364820
Y= 6364840
Y= 6364860
Echelle : 1/200
0 m
2 m
5 m
10 m
Echelle : 1/200
0 m
2 m
5 m
10 m

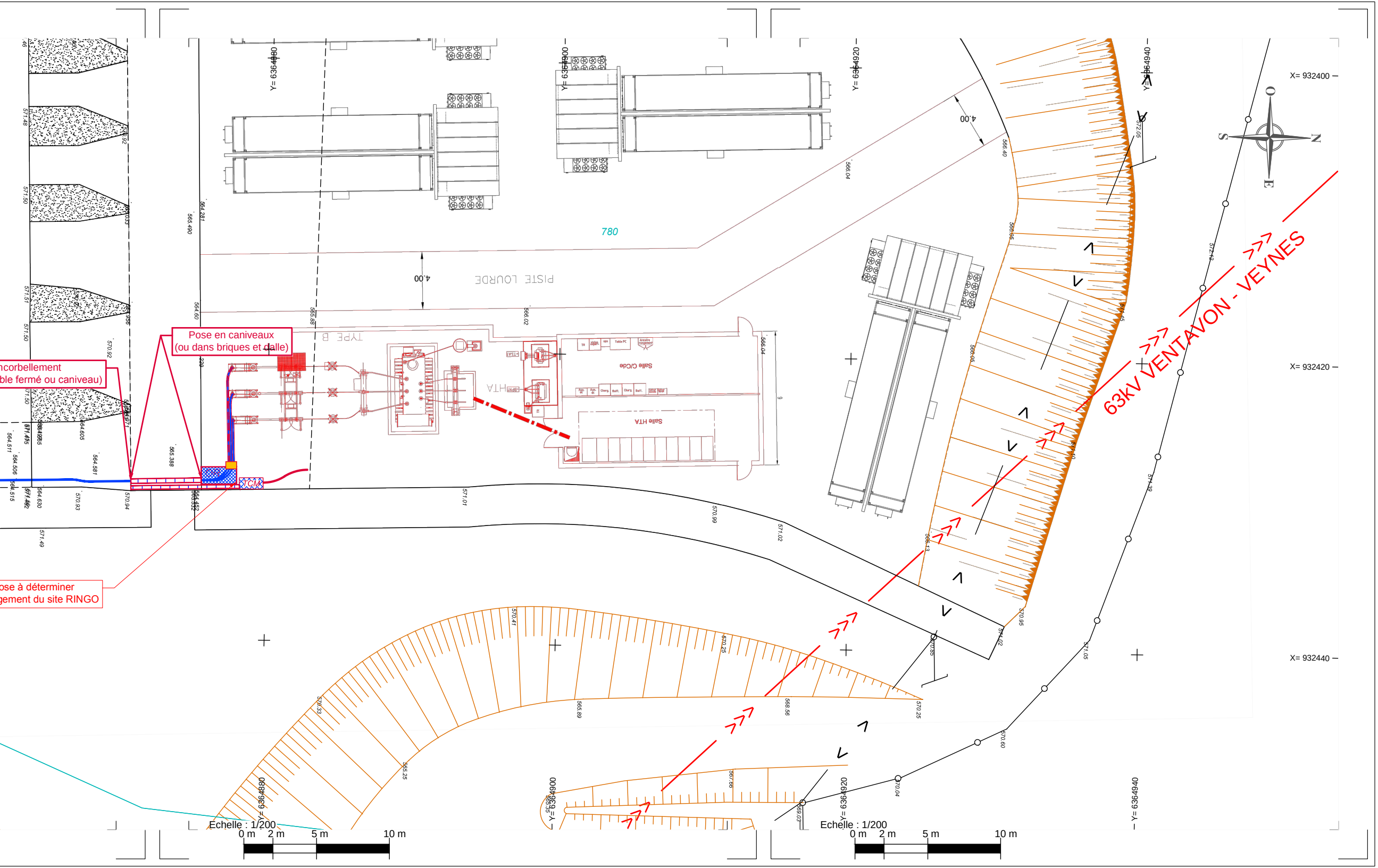
Pose en caniveaux
(ou dans briques et dalle)
ncorbellement
ble fermé ou caniveau)
ose à déterminer
gement du site RINGO
63kV VENTAVON - VEYNES
PISTE LOURDE
TYPE B
Salle C/Cde
Salle HTA
HTA
780
4,00
4,00
TCM
Y= 6364880
Y= 6364900
Y= 6364920
Y= 6364940
X= 932400
X= 932420
X= 932440
O
N
E
S
Echelle : 1/200
0 m
2 m
5 m
10 m
Echelle : 1/200
0 m
2 m
5 m
10 m