

Site Natura 2000 FR9301995
« Cap Martin »

Tome 1 - « Diagnostics, enjeux
NATURA 2000 et objectifs de conservation »

Carte n° 1b

Site Natura 2000 « Cap Martin » : Localisation et toponymie marine

Légende

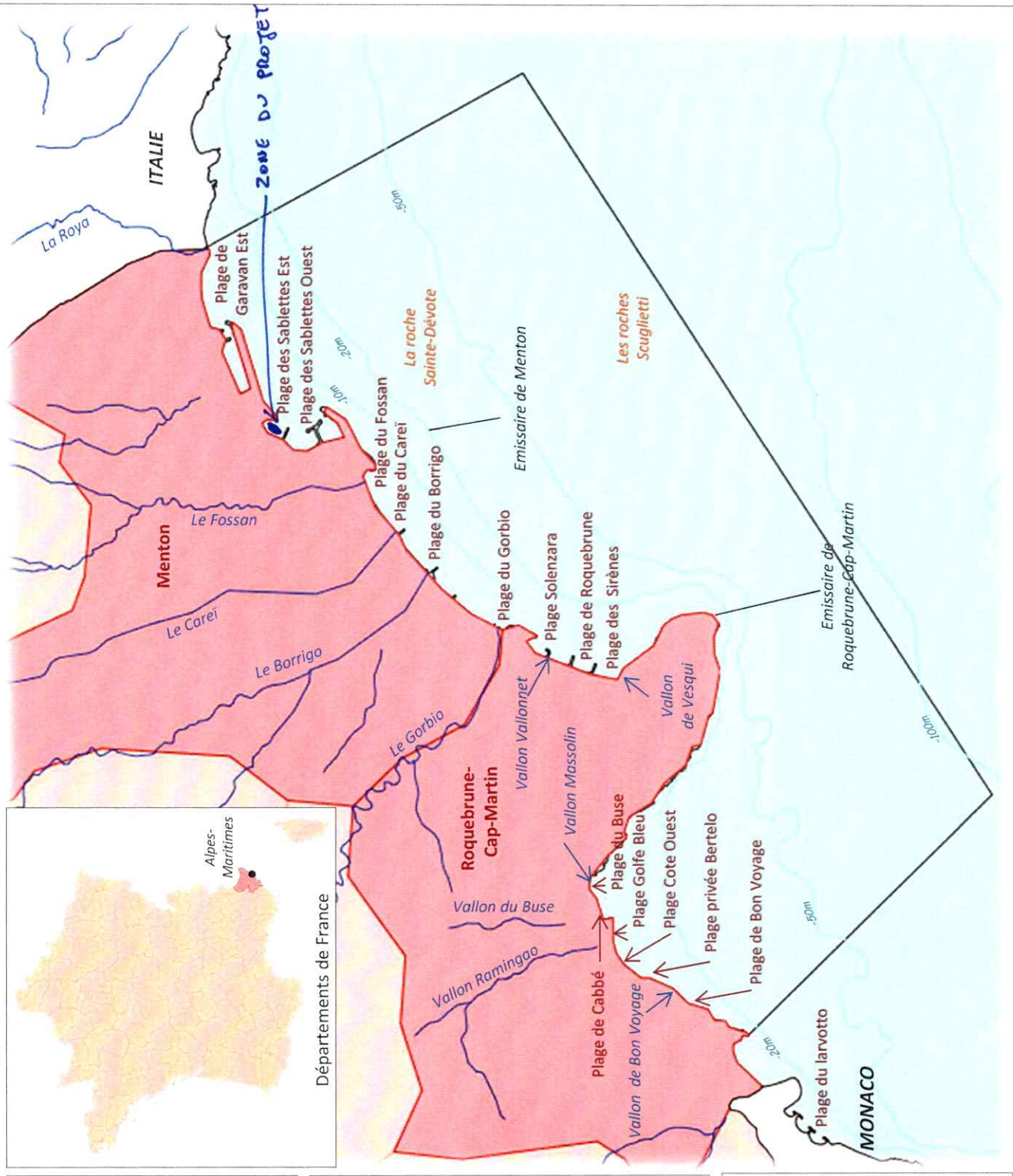
- Communes concernées par le site
- Pays frontaliers
- Site Natura 2000 Cap Martin
- Isobathes
- Torrents et vallons
- Emissaires
- Xxxx Plages



Sources de données :
Périmètre site Natura 2000 (© DREAL PACA)
Limites administratives (© CARF)
Relevés bathymétriques (© SHOM)



Conception :
I. Monville - Octobre 2013 - V. définitive





Site Natura 2000 FR9301995
« Cap Martin »
Tome 1 - « Diagnostics, enjeux
NATURA 2000 et objectifs de conservation »

Carte n° 2

Localisation de la CARF (Opérateur du site) et sites Natura 2000 alentours

Légende

- Communes de la CARF jusqu'au 01/01/2014
- Périmètre actuel de la CARF (Territoire du SM du SCOT)
- Site Natura 2000 Cap Martin
- Site Natura 2000 géré par le SCOT
- Autre site Natura 2000 présent sur le territoire du SCOT
- Site Natura 2000 italien

Sources de données :
Périmètres sites Natura 2000 (© DREAL PACA)
Limites administratives (© CARF)



COMMUNAUTÉ
DE LA RIVIERA-PROMENADE

Conception :
I. Monville - Octobre 2013 - V. définitive

