



PRÉFET
DE LA RÉGION
PROVENCE-ALPES-
CÔTE D'AZUR

*Liberté
Égalité
Fraternité*

AMÉNAGEMENT DE LA RN 94 AU NIVEAU DE LA ROCHE-DE-RAME

PROJET DE REQUALIFICATION DE LA TRAVERSÉE DU VILLAGE

Réunion publique

11 juillet 2024

Direction régionale de l'environnement, de l'aménagement et du logement
Provence-Alpes-Côte d'Azur

Programme de la réunion

Séquences

- Accueil des participants
- Temps 1 : déroulé de la séance
- **Temps 2** : interventions des partenaires du projet
- **Temps 3** : le projet de requalification de la traversée de la Roche-de-Rame
- **Temps 4** : perspectives pour la concertation publique réglementaire sur le projet de requalification de la traversée de la Roche-de-Rame
- **Temps 5** : clôture de la réunion et suites



INTRODUCTION ET INTERVENTION DES PARTENAIRES DU PROJET

- **Mairie de la Roche-de-Rame**
- **Préfecture des Hautes-Alpes**
- **Députée des Hautes-Alpes**
- **Sénateur des Hautes-Alpes**
- **Département des Hautes-Alpes**
- **Communauté de communes du Pays des Écrins**
- **DREAL PACA (maître d'ouvrage du projet)**



**PRÉFET
DE LA RÉGION
PROVENCE-ALPES-
CÔTE D'AZUR**

*Liberté
Égalité
Fraternité*

PROJET DE REQUALIFICATION DE LA TRAVERSÉE DU VILLAGE

Direction régionale de l'environnement, de l'aménagement et du logement
Provence-Alpes-Côte d'Azur



Etat des lieux

La traversée du village de la Roche-de-Rame

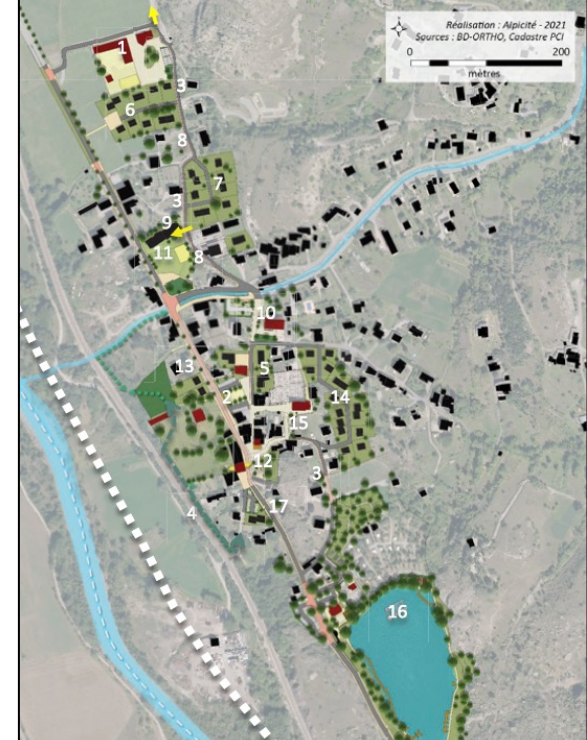


Un village remarquable et contraint



Rappel : orientations du projet communal de développement

- Développer l'urbanisation entre le village et l'école
- Offrir des moyens sécurisés de rejoindre l'école depuis le centre
- **Densifier le centre-bourg :**
 - Développer une centralité et rapprocher les habitants des équipements
 - Offrir des moyens sécurisés de se déplacer et redonner vie au bourg historique
 - Consolider les espaces économiques en 2 pôles : place centrale + placette du rocher
- **Reprendre et intégrer l'ensemble Fourrat** au fonctionnement interne du village
- **Agrandir le camping** et **valoriser le lac** auprès des touristes : assurer les liaisons douces entre le centre et le lac



Source : étude de programmation urbaine, Commune de la Roche-de-Rame, 2019

Contenu du projet communal



- HABITAT** à densifier
- MOBILITE** liaisons circuits VTT en circuits
- HABITAT EQUIPEMENT** ensemble Fourrat à rehabiler
- HABITAT** en cours de densification
- HABITAT** à démolir
- EQUIPEMENT** extension du camping prévue
- MOBILITE** RN94 à sécuriser et à apaiser, stationnements et cheminements doux à produire
- MOBILITE** cheminement doux à créer (liaison école)
- ESPACE PUBLIC** placette de la roche à concrétiser
- EQUIPEMENT** réaménagement de l'entrée du camping et de sa liaison au bourg à l'étude
- COMMERCE** nouvelles cellules commerciales construites
- EQUIPEMENT** aménagement de l'entrée sud du lac réalisée

■	projet à réaliser
■	projet en cours ou réalisé



Principes directeurs du projet de requalification de la traversée de la RN94

Concevoir un projet au service du projet communal

- **Mieux maîtriser les vitesses** tout au long de la traversée
- **Améliorer la sécurité pour tous** y compris piétons, cyclistes et usagers accédant à la RN94
- **Améliorer le cadre de vie en prenant en compte le trafic routier** : bruit, pollution, requalification de l'espace public
- **Mieux organiser les déplacements** dans la commune : piétons / cyclistes, stationnement
- **Limiter autant que possible les impacts sur le bâti** et prendre en compte une indemnisation juste
- **Participer au développement de la commune** en cohérence avec les projets municipaux et le SCoT (en cours d'élaboration) : attractivité commerciale, mise en valeur touristique, développement de l'habitat, ...



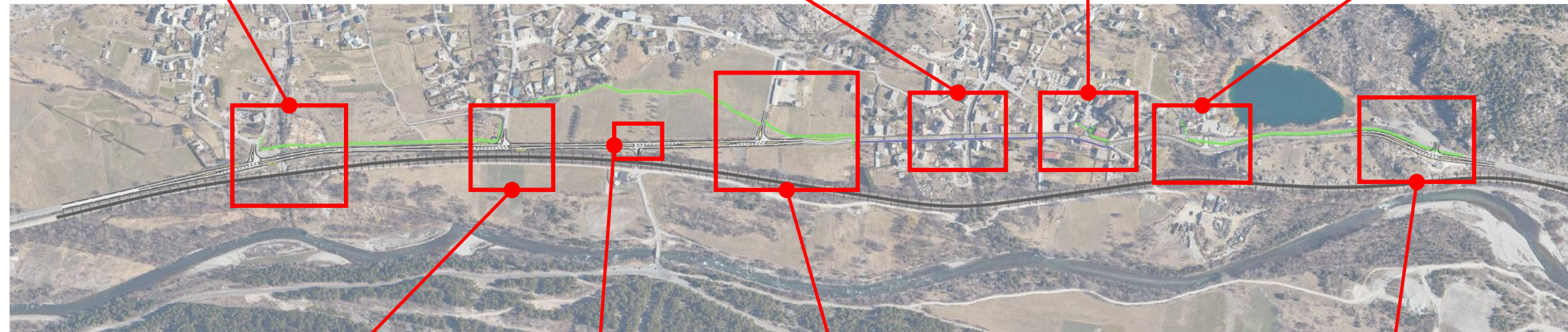
Périmètres d'aménagement de la RN94 proposés

Centre-bourg – Place du rocher de l'escalade

Entrée Nord – Carrefour de Géro

Traversée du centre-bourg

Entrée Sud – Camping du lac



Entrée Nord – Carrefour de Pra Paret

Entrée Nord – Carrefour de l'école

Entrée Sud - Parking du lac

Entrée Nord – Carrefour RN 94 / RD 38

L'articulation à la ville

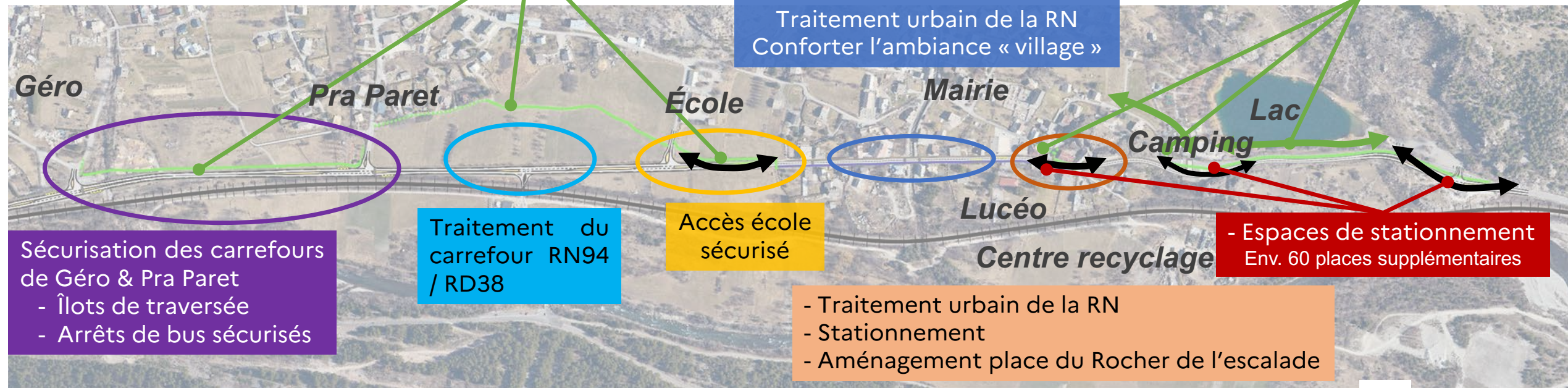
Orientations d'aménagement proposées

Enjeu d'une nouvelle dynamique urbaine

Liaisons douces :
- Liaison hameaux / centre

Liaisons douces :
- Aménagement bord du lac
- Liaison lac / centre-bourg
- Circulation dans le centre

Traitement urbain de la RN
Conforter l'ambiance « village »



Sécurisation des carrefours de Géro & Pra Paret
- Îlots de traversée
- Arrêts de bus sécurisés

Traitement du carrefour RN94 / RD38

Accès école sécurisé

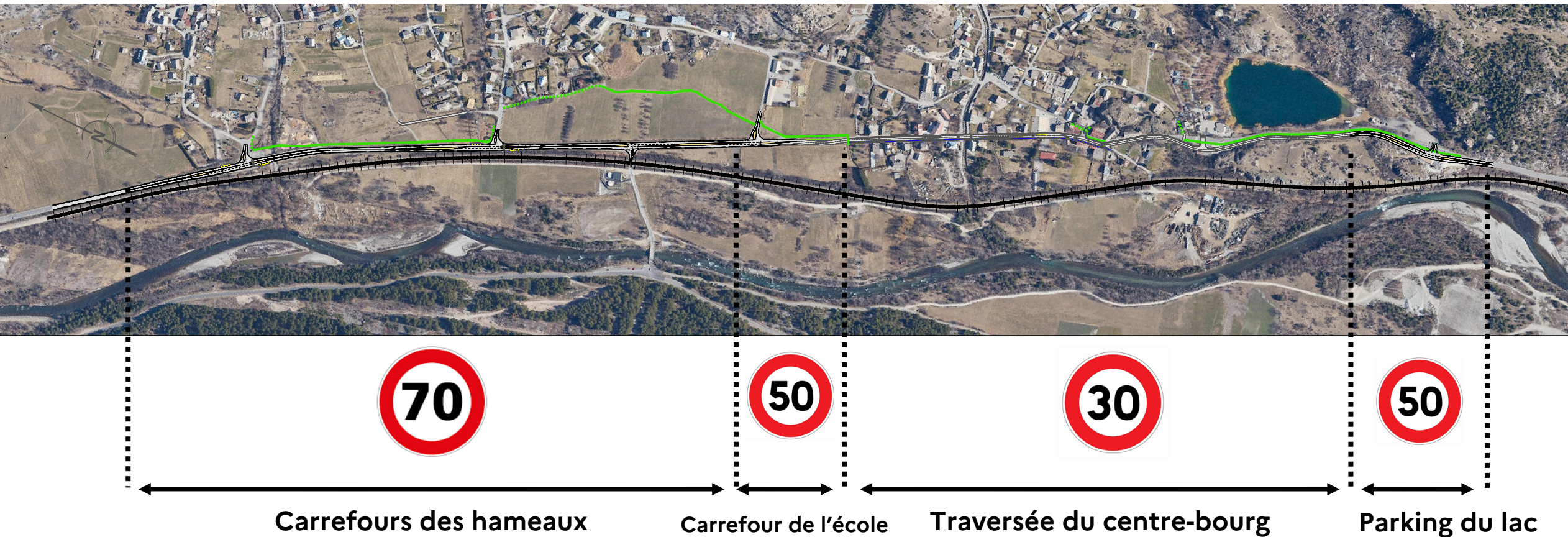
- Traitement urbain de la RN
- Stationnement
- Aménagement place du Rocher de l'escalade

- Espaces de stationnement
Env. 60 places supplémentaires

 Aménagement de chicanes : ralentir les vitesses

Proposition de réduction des vitesses

Enjeu majeur de sécurisation dans toute la traversée du village





**PRÉFET
DE LA RÉGION
PROVENCE- ALPES-
CÔTE D'AZUR**

*Liberté
Égalité
Fraternité*

Section entrée Sud – Lac

Situation actuelle





PRÉFET
DE LA RÉGION
PROVENCE- ALPES-
CÔTE D'AZUR

*Liberté
Égalité
Fraternité*

Proposition d'illustration

Section entrée Sud – Lac

Avec projet



- Réaménagement du parking du lac
- Rectification du tracé de la RN94 et création d'un carrefour avec « tourne-à-gauche »
- Relogement de l'entreprise CGA
- 20 places de stationnement supplémentaires

Section entrée Sud – Lac

Situation
actuelle





PRÉFET
DE LA RÉGION
PROVENCE- ALPES-
CÔTE D'AZUR

*Liberté
Égalité
Fraternité*

Section entrée Sud – Lac

Avec projet

Proposition d'illustration





**PRÉFET
DE LA RÉGION
PROVENCE- ALPES-
CÔTE D'AZUR**

*Liberté
Égalité
Fraternité*

Section entrée Sud – Camping

Situation actuelle





PRÉFET
DE LA RÉGION
PROVENCE- ALPES-
CÔTE D'AZUR

*Liberté
Égalité
Fraternité*

Section entrée Sud – Camping

Avec projet



Proposition d'illustration

- Chicane sur la RN94
- Espaces de stationnement à l'entrée du camping
- 15 places de stationnement supplémentaires





PRÉFET
DE LA RÉGION
PROVENCE- ALPES-
CÔTE D'AZUR

*Liberté
Égalité
Fraternité*

Section entrée Sud – Camping

Avec projet
Zoom sur la
piste cyclable



- Piste cyclable et décalage de la RN94





**PRÉFET
DE LA RÉGION
PROVENCE- ALPES-
CÔTE D'AZUR**

*Liberté
Égalité
Fraternité*

**Section place
du village**

**Situation
actuelle**





PRÉFET
DE LA RÉGION
PROVENCE- ALPES-
CÔTE D'AZUR

*Liberté
Égalité
Fraternité*

Section place du village

Avec projet

Une continuité urbaine, la
place du village comme un
« lieu de vie »

- Élargissement RN94 et création d'une chicane : impact sur tiers-lieu « maison des Croquignards » et immeuble associé
- Continuité cyclable école / centre-bourg
- Réaménagement place de l'escalade (dont 20 places de stationnement)



Proposition d'illustration



**PRÉFET
DE LA RÉGION
PROVENCE- ALPES-
CÔTE D'AZUR**

*Liberté
Égalité
Fraternité*

**Arrivée dans le
centre-bourg**

Sans projet





PRÉFET
DE LA RÉGION
PROVENCE- ALPES-
CÔTE D'AZUR

*Liberté
Égalité
Fraternité*

**Arrivée dans le
centre-bourg**

Avec projet





PRÉFET
DE LA RÉGION
PROVENCE-ALPES-
CÔTE D'AZUR

*Liberté
Égalité
Fraternité*

Vue sur l'hôtel du lac (à hauteur de personne)

Situation actuelle





PRÉFET
DE LA RÉGION
PROVENCE-ALPES-
CÔTE D'AZUR

*Liberté
Égalité
Fraternité*

Vue sur la place du rocher d'escalade (à hauteur de personne) Avec projet

Proposition d'illustration





PRÉFET
DE LA RÉGION
PROVENCE- ALPES-
CÔTE D'AZUR

*Liberté
Égalité
Fraternité*

Passage du torrent de Bouhouse – Vue à hauteur de personne

Situation actuelle





PRÉFET
DE LA RÉGION
PROVENCE- ALPES-
CÔTE D'AZUR

*Liberté
Égalité
Fraternité*

Passage du torrent de Bouchouse – Vue à hauteur de personne Avec projet



Proposition d'illustration



**PRÉFET
DE LA RÉGION
PROVENCE- ALPES-
CÔTE D'AZUR**

*Liberté
Égalité
Fraternité*

Section entrée Nord – Accès école

Situation actuelle





PRÉFET
DE LA RÉGION
PROVENCE- ALPES-
CÔTE D'AZUR

*Liberté
Égalité
Fraternité*

Section entrée Nord – Accès école Avec projet

Proposition d'illustration



Calendrier prévisionnel du projet d'aménagement de la RN94

Dates	Séquences
Été 2024	➤ Préparation de la concertation publique sur le projet de requalification de la traversée du village
Sept. – nov. 2024	➤ Concertation publique sur le projet de requalification de la traversée du village
Fin 2024	➤ Comité de Pilotage : bilan de la concertation et processus jusqu'à l'Enquête Publique ➤ 1 ^{ers} échanges en vue d'établir un protocole de financement
Fin 2024 – mi 2025	➤ Études préalables à l'Enquête Publique sur le projet de requalification de la traversée du village
Fin 2025	➤ Procédures préalables à l'Enquête d'Utilité Publique
Mi 2026	➤ Enquête d'Utilité Publique
Mi 2027	➤ Déclaration d'Utilité Publique
Fin 2027	➤ Acquisitions foncières, études parcellaires et préparation de la phase travaux
Début 2028	➤ Démarrage des travaux
Objectif : fin des travaux avant le démarrage des JO d'hiver (2030)	



**PRÉFET
DE LA RÉGION
PROVENCE-ALPES-
CÔTE D'AZUR**

*Liberté
Égalité
Fraternité*

PERSPECTIVES POUR LA CONCERTATION PUBLIQUE RÉGLEMENTAIRE SUR LE PROJET DE REQUALIFICATION DE LA TRAVERSÉE

Direction régionale de l'environnement, de l'aménagement et du logement
Provence-Alpes-Côte d'Azur

Objectifs de la concertation publique réglementaire

- **Présenter, de façon détaillée, le projet de requalification de la traversée du village,** élaboré par la DREAL avec l'appui de la municipalité (qui a veillé à sa cohérence avec les objectifs du projet communal)
- Dans le cadre d'**ateliers de travail**, permettre aux Rochons :
 - De partager leur appréciation des **points forts / faibles du projet** proposé
 - De **proposer des améliorations** du projet, afin qu'il apporte les meilleures réponses possibles aux attentes des Rochons et objectifs du projet communal

→ **Aboutir à un projet de requalification de la traversée du village consolidé grâce à la concertation et approprié par les habitants de la commune**

Calendrier de la concertation

Dates	Séquences
11 juillet	➤ Réunion publique préalable à la concertation publique réglementaire
Septembre	➤ Démarrage de la publicité relative à la concertation publique réglementaire ➤ Lancement de la concertation publique réglementaire
26 septembre à 18h <i>Salle polyvalente de la Roche-de-Rame</i>	➤ Atelier de travail n°1 : présentation du projet de requalification de la traversée (V0) • Contributions des participants sur les points forts / faibles et pistes d'amélioration envisagées
Octobre	➤ Synthèse et analyse des contributions des participants ➤ Intégration des contributions des participants dans le projet : réunions de travail avec la municipalité ➤ Élaboration d'une V1 du projet , consolidée grâce aux contributions des participants à l'atelier 1
07 novembre à 18h <i>Salle polyvalente de la Roche-de-Rame</i>	➤ Atelier de travail n°2 : partage du projet consolidé de requalification de la traversée (V1), pour validation ➤ Fin de la concertation publique réglementaire
Décembre	➤ Bilan de la concertation
Début 2025	➤ Publication d'un document communiquant présentant le projet de requalification de la traversée du village, élaboré avec les participants à la concertation

Modalités d'information, d'inscription et de participation du public

Informations sur la concertation

- Site internet du projet (créé pour la concertation)
- Page Facebook du projet (créée pour la concertation)
- Site internet de la commune
- Livret de concertation : format papier en mairie / téléchargeable en ligne

Invitation du public à participer à la concertation

- Annonce presse
- Communiqué de presse
- Campagne de communication sur les réseaux sociaux
- Affichages dans la commune
- Formulaire d'inscription aux ateliers de travail du 26/09 & 07/11

Recueil des avis du public

- Registre papier disponible en mairie
- Par courrier / par e-mail (adresse dédiée pour la concertation)
- 2 journées de permanences du maître d'ouvrage dans la commune



Dates	Séquences
Été 2024	➤ Préparation de la concertation publique sur le projet de requalification de la traversée du village
Septembre	➤ Démarrage de la publicité relative à la concertation publique réglementaire ➤ Lancement de la concertation publique réglementaire
26 septembre à 18h <i>Salle polyvalente de la Roche-de-Rame</i>	➤ Atelier de travail n°1 : présentation du projet de requalification de la traversée (V0) • Contributions des participants sur les points forts / faibles et pistes d'amélioration envisagées
7 novembre à 18h <i>Salle polyvalente de la Roche-de-Rame</i>	➤ Atelier de travail n°2 : partage du projet consolidé de requalification de la traversée (V1), pour validation ➤ Fin de la concertation publique réglementaire