
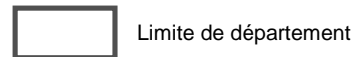






### Territoire







### Administratif





-  Préfecture de région
-  Préfecture de département
-  Sous-préfecture
-  Chef-lieu de canton

### Etat global des masses d'eau souterraines

#### Niveau 0

-  BE chimique - BE quantitatif
-  BE chimique - PBE quantitatif
-  PBE chimique - BE quantitatif
-  PBE chimique - PBE quantitatif

#### Niveau -1



-  BE chimique - BE quantitatif
-  PBE chimique - PBE quantitatif

#### Niveau -2



-  BE chimique - BE quantitatif

(BE : Bon état, PBE : Pas bon état)

### Anthropisation des plans d'eau, eaux côtières et de transition

-  Naturel
-  Fortement modifié ou artificiel

### Anthropisation des cours d'eau

-  Naturel
-  Fortement modifié ou artificiel

